

# le Journal du Parc naturel régional de Chartreuse

été 2010 journal n°4




## Bienvenue au bouquetin !



page 03

**C** tout un art  
Les plaisirs  
de la montagne  
en toute sécurité



page 08

**C**d'actualité  
La Chartreuse,  
terre d'accueil pour  
les entreprises



page 12

**C**l'histoire de  
Guillaume  
Cazobon,  
pour le plaisir  
des papilles  
et des yeux





Eliane Giraud,  
Présidente du Parc  
naturel régional  
de Chartreuse  
Conseillère régionale  
déléguée à l'agriculture,  
au développement rural  
et aux Parcs

Par un vote largement majoritaire, le Comité syndical du Parc naturel régional m'a renouvelé sa confiance pour les 4 ans qui viennent.

C'est un honneur et une joie, c'est aussi une responsabilité forte que celle de la présidence du Parc naturel régional de Chartreuse dans cette période troublée de modification de la loi d'administration territoriale.

Si le décret de renouvellement du Parc porte jusqu'en 2019 il convient de veiller à ce que les Parcs naturels régionaux soient à l'avenir les outils d'intelligence et de savoir-faire qu'ils peuvent être parce qu'ils contribuent à tisser des liens forts entre les élus, entre les acteurs publics et privés, entre les associations, les entreprises et les institutions. Bref, entre toutes les forces qui concourent à la vie et à la dynamique des territoires.

Ce journal vous démontrera, s'il en est encore besoin, l'importance et de la diversité du rôle d'un Parc. De la réintroduction du bouquetin dans la Réserve Naturelle qui a mobilisé plus de 300 bénévoles, à l'installation à Saint-Pierre-de-Chartreuse de l'entreprise Raidlight, leader mondial du trail ; de la gare haute du funiculaire, rénovée et qui accueille le relais du Parc et le premier modèle expérimental de borne interactive, à la préparation de l'accueil pour les Rencontres Brel ou à la Fête des Paysans et des artisans dans les Entremonts. Du programme de l'été à celui de la rentrée... tout est à vivre avec cette mémoire.

Celle qui fait que le Parc va chercher auprès d'autres les finances qui font vivre et permettent ces investissements, Région, Départements, Etat, Europe. Les compétences des uns et des autres, les finances des uns et des autres vont avoir obligatoirement des conséquences sur nous.

Bel été en Chartreuse !

## édito



## Un été en Chartreuse

Le 6 juin dernier, Les Décou'vertes en Chartreuse ont permis de lancer l'été et de faire découvrir à tous les activités de pleine nature proposées sur le territoire.

Cette édition 2010 a remporté un franc succès avec plus de 60 partenaires mobilisés et 766 participants aux 45 activités organisées et encadrées par les professionnels du territoire.

Les partenariats se développent encore et toujours autour de nouveautés : la trottinette tout terrain, l'initiation à la pêche, l'accrobranche et grimpe d'arbre, la course d'orientation et le jeu de piste, la rando sarbacane, le *no risk laser biathlon* sans oublier le "transport doux" pour les participants avec le téléphérique de la Bastille, le funiculaire de Saint-Hilaire-du Touvet et des navettes ... !

Tous les partenaires sur : [www.decouvertesenchartreuse.fr](http://www.decouvertesenchartreuse.fr)  
et le programme de l'été sur : [www.chartreuse-tourisme.com](http://www.chartreuse-tourisme.com)

## Nouveaux élus au sein du Parc

Les élections régionales de mars dernier ont amené à de nouvelles désignations au sein du Parc. Le comité syndical du Parc naturel régional de Chartreuse, qui s'est réuni le 1<sup>er</sup> juin, a renouvelé le mandat d'Eliane Giraud comme présidente du Parc naturel régional de Chartreuse à l'issue d'un vote ayant été approuvé à 91 %.

Le comité syndical a par ailleurs procédé à la désignation partielle des membres du bureau syndical (organe gestionnaire du Syndicat Mixte du Parc). Ont ainsi été élus au sein du collège représentant la Région Rhône Alpes :

- M<sup>me</sup> Gwendoline Delbos-Corfield (groupe Europe Ecologie-les Verts), conseillère municipale à la Ville de Grenoble et professeur de théâtre qui entame son premier mandat régional ;
- M<sup>me</sup> Arlette Gervasi (groupe PSEA), chargée de cours de psychologie à l'université – adjointe déléguée à la vie culturelle à la Ville de Voiron, conseillère régionale sortante réélue.



## Rencontres Brel : un éco festival made in Chartreuse

**En vingt-trois éditions, les Rencontres Brel se sont imposées comme festival de référence dans le domaine de la musique et de la chanson francophones. Grâce à la mobilisation convaincue des bénévoles et à l'écoute attentive d'un public sensible, il devient aussi un véritable éco festival, reconnu comme tel.**

Ce n'est pas un hasard si les Rencontres Brel ont reçu le Coup de Cœur 2009 de la Fondation Nicolas Hulot. Symbolique, cette mention souligne et reconnaît tous les efforts et toutes les initiatives déployées depuis plusieurs années pour définir et mettre en place une démarche et une organisation nettement orientées développement durable.

### Une orientation assumée

“Les Rencontres Brel sont nées de deux idées simples. D'une part, l'organisation d'un festival nous est apparue comme porteuse de développement pour le territoire. D'autre part, nous pensions que nous ne réussirions qu'en inscrivant le festival dans la

*durée, ce qui supposait qu'il soit fortement ancré dans la vie sociale, culturelle et économique du massif de Chartreuse et implique les acteurs du territoire”* explique Guy Bècle-Berland, président de l'association l'Ephémère organisatrice du festival, qui poursuit : “Par ailleurs, dès l'origine nous avons fait de la diversité une pierre angulaire. Diversité des styles et genres musicaux mais aussi celle des artistes, des publics et des organisateurs”. Un propos qui éclaire l'état d'esprit des Rencontres Brel.

### Des actions concrètes et diversifiées

Sur un événement de cette importance, l'enjeu environnemental est considérable en termes d'énergies et d'eau

consommées, de déchets produits, de transports des festivaliers mais aussi de matières et de prestations utilisées. Eric Daviaud, animateur de la commission éco-festival, précise “nous cherchons bien sûr à limiter l'impact global du festival sur l'environnement. C'est d'ailleurs dans cet objectif qu'une bonne vingtaine d'actions très concrètes sont mises en œuvre lors de chaque édition. Des actions dont le bénéfice environnemental est systématiquement évalué et qui doivent aussi être reproductibles sur d'autres festivals. Mais en même temps, nous souhaitons aller beaucoup plus loin en contribuant fortement à la sensibilisation des festivaliers sur les thématiques environnemen-

*tales et éco-citoyennes”*. Par sa localisation au cœur du massif, sa dimension et son ambiance conviviale, le festival offre un espace propice à la sensibilisation d'un public qui se montre ouvert et réceptif. “De fait, toutes les conditions sont réunies pour favoriser un enrichissement personnel du public sur les plans culturel et environnemental et, ce qui est tout aussi essentiel, une bonne intégration sociale sans laquelle le développement durable est un vœu pieu” ajoute Eric Daviaud.

### Une dimension sociale revendiquée

Ce volet d'intégration sociale est une dimension importante dans l'organisation du festival. L'opération “Familles

### L'éco-festival en chiffres

2,3 tonnes de nourriture, 100% d'origine locale

2 630 litres de bière d'origine locale

55 % des boissons consommées d'origine locale

Aucune vaisselle jetable

9 500 gobelets consignés soit 15 000 gobelets jetables évités

4 400 barquettes de frites consignées

4,1 MWh d'électricité, 100% d'origine renouvelable

2,2 tonnes de déchets soit 230 g. / festivalier dont 45% sont recyclés

Les toilettes sèches économisent 60 000 litres d'eau et produisent 5 tonnes de déchets compostés et valorisés

1 400 cendriers de poche issus du recyclage distribués gratuitement

1 000 paires de bouchons d'oreilles distribués en priorité aux enfants

550 tee-shirts en coton bio-équitable

2,7 personnes en moyenne par voiture venant au festival.

de vacances”, menée en partenariat avec le Secours Populaire, permet l'accueil de 5 enfants. Le festival collabore également avec l'ESAT<sup>(1)</sup> des Echelles qui implique des personnes handicapées dans l'équipe des bénévoles. De nombreux enfants participent aussi au festival par le biais des stages mis en place autour de l'événement par des associations du territoire. Les Rencontres Brel portent bien leur nom !

<sup>(1)</sup> établissement et service d'aide par le travail (anciennement CAT)



## Bienvenue au bouquetin !

Après des années d'absence, le bouquetin des Alpes est de retour sur le massif. 15 bêtes ont été relâchées en mai dernier sur la Réserve Naturelle des Hauts de Chartreuse et 15 autres le seront à nouveau au printemps prochain. Fruit d'une longue préparation, cette opération s'inscrit dans le cadre de la stratégie nationale de conservation de l'espèce.

“ Une réintroduction c'est 6 ans de travail, des autorisations particulières, des études de faisabilité, la mobilisation de dizaines de personnes, c'est un bouleversement important ! ”

*Eliane Giraud,  
Présidente du Parc naturel  
régional de Chartreuse*

Ils s'appellent Obelisc, Popeye, Kiwi, Vénus ou Keiki et sont les nouveaux habitants de notre massif. Trapus, ils mesurent environ 80 cm, pèsent entre 35 et 70 kilos et arborent un magnifique pelage qui oscille entre le brun foncé et le châtain clair selon les saisons. Mais l'élément qui caractérise le plus nos nouveaux voisins réside dans les petites cornes qui se dressent sur leur tête. Après une très longue absence – sans doute plusieurs milliers d'années – le bouquetin des Alpes, de son petit nom *Capra ibex*, revient en Chartreuse.

5 mâles et 10 femelles ont été lâchés en mai dernier au cirque de la Plagne sur la commune d'Entremont-le-Vieux.

### Un territoire adapté

Doté de pattes agiles et de larges sabots, le bouquetin est un excellent rochassier qui aime les pentes abruptes et les milieux rocheux. Autant dire que les crêtes, falaises et couloirs de la Chartreuse lui conviennent parfaitement. D'autres ongulés sauvages (chamois, chevreuil, sanglier, cerf, mouflon) sont d'ailleurs présents sur le massif.

L'idée d'un retour du bouquetin parcourait les esprits depuis de nombreuses années mais il était impossible d'envisager une réapparition spontanée de l'espèce : *“La Chartreuse est un peu comme une île, elle est entourée de territoires peuplés et dynamiques”* explique Eliane Giraud, présidente du Parc. Le projet associe *“une volonté locale à un enjeu national”* poursuit-elle. Inscrit dans la Charte du Parc naturel régional et dans le Plan de gestion de la Réserve Naturelle des Hauts de Chartreuse, ce

programme s'est également intégré dans le cadre de la stratégie nationale de réintroduction du bouquetin en France. En effet, suite à la quasi disparition de l'espèce des Alpes au 19<sup>e</sup> siècle – notamment sous la pression de la chasse – diverses opérations de réintroduction ont eu lieu depuis le début des années 60 en Vanoise, dans le Mercantour, le Vercors, les Ecrins, le Queyras, etc. Suite à l'étude de faisabilité conduite en 2006 par l'Office national de la chasse et de la faune sauvage (ONCFS), la Chartreuse est reconnue

## Chiffres clés

- **40 000** bouquetins vivent actuellement dans l'arc alpin dont près de **9 000** en France.
- Ils étaient moins d'une centaine il y a un **150** ans en Italie.
- On en compte environ **1 100** dans le massif de Belledonne et plus de **2 000** dans le Parc national de la Vanoise
- **5** mâles et **10** femelles ont été réintroduits en Chartreuse et **15** autres bouquetins le seront au printemps prochain.
- **3** cabris ont vu le jour sur le massif depuis le début de l'opération
- Le bouquetin vit en moyenne entre **15** et **20** ans
- Il peut réaliser des sauts de plus de **6** mètres de long et galoper à plus de **70** km/h
- Le bouquetin est une espèce protégée en France depuis **1981**
- Plus de **300** bénévoles se sont portés volontaires pour participer à cette réintroduction

comme territoire d'accueil privilégié, avis partagé par le groupe national bouquetin : *"Au vu des milieux qu'il fréquente, je n'étais pas inquiet quant à la réintroduction du bouquetin sur ce territoire, bien au contraire"* déclare ainsi Jean-Pierre Martinot, attaché scientifique au Parc national de la Vanoise et membre du groupe national bouquetin.

## 6 ans de travail

Les animaux ont été capturés en plusieurs fois sur le massif de Belledonne, dans la Combe des 7 Laux

(voir interview ci-contre). L'opération – très délicate – a nécessité une logistique importante. Vétérinaires, membres du Parc, de la Réserve Naturelle des Hauts de Chartreuse mais aussi agents de la réserve de chasse de Belledonne et du Parc national de la Vanoise, bénévoles... En tout, une douzaine de personnes étaient présentes pour chacune des captures ! Après avoir subi divers tests médicaux et mesures biométriques, les bouquetins ont été équipés d'émetteurs radio et de marques colorées au cou et aux oreilles.



## François Couilloud,

directeur de la Réserve de chasse et de faune sauvage de Belledonne – Sept Laux

### Quel a été le rôle la Réserve de chasse et de faune sauvage de Belledonne dans cette réintroduction ?

Nous avons d'abord été associés à l'étude de faisabilité conduite par l'ONCFS. La réserve de Belledonne a ensuite été retenue comme lieu de prélèvement. La population du massif étant estimée à 1 100 bêtes aujourd'hui, la capture de 15 individus ne représentait pas de menaces pour l'espèce. Nous avons enfin réalisé les opérations de prélèvement en tant que telles.

### Comment les animaux et les lieux de capture ont-ils été choisis ?

Il fallait prélever 5 mâles qui aient entre 2 et 6 ans et 10 femelles potentiellement gestantes. Deux modes de capture ont été utilisés : le filet tombant et la télé anesthésie. Ces méthodes - complémentaires - ont été mises en oeuvre car elles permettent toutes deux de sélectionner les bêtes à distance en fonction de leur sexe et de leur âge. Concernant les lieux, il fallait qu'ils soient facilement accessibles à pied - à une période où il y a encore de la neige en altitude - et qu'ils ne soient pas escarpés pour éviter que les animaux chutent pendant leur anesthésie.

### Quel regard portez-vous sur cette opération ?

On effectue chaque année des captures pour décrire le fonctionnement démographique de la population et vérifier l'état de santé des bouquetins sur Belledonne, mais c'est seulement la 2<sup>ème</sup> fois en 25 ans que l'on participe à une opération de réintroduction. Cela nous a permis de travailler avec des gens de Chartreuse, de Vanoise, des bénévoles... On a rencontré une équipe motivée, performante, avec un attachement évident pour la faune sauvage. Ca a été une superbe expérience pour nous.

# action



# Saurez-vous le reconnaître ?

Dans la famille des bouquetins je demande ...



- Le papa, c'est le bouc (mâle adulte)
- La maman, c'est l'étagne (femelle adulte)
- Le grand frère, c'est l'éterlou (mâle dans sa 2<sup>e</sup> année)
- La grande sœur, c'est l'éterle (femelle dans sa 2<sup>e</sup> année)
- Le bébé, c'est le cabri (jeune dans sa 1<sup>re</sup> année quel que soit le sexe).

Le bouc mesure en moyenne 80 cm au garrot pour une longueur totale, du museau à la queue, de 150 cm. Adulte, il pèse de 65 à 100 kg suivant la saison. Les cornes poussent pendant toute sa vie et peuvent atteindre jusqu'à plus d'un mètre de longueur !

L'étagne, elle, est plus petite et plus fine : elle mesure environ 75 cm pour une longueur de 110 cm. Ses cornes mesurent jusqu'à 30 cm.

Quelques mois après sa naissance, le cabri se dote d'une petite paire de cornes qui ne dépasse pas la taille des oreilles. Chez l'éterlou, les cornes se font plus épaisses et les 1<sup>ers</sup> bourrelets apparaissent. Elles sont plus minces et dépourvues de bourrelets chez l'éterle. La reconnaissance des sexes est toutefois impossible dans la 1<sup>re</sup> année et reste délicate jusqu'à l'âge de trois ans !

Alors si demain, au détour d'un sentier, vous rencontrez un bouquetin, observez-le, notez la couleur de ses boucles et de son collier et donnez sa localisation exacte sur une carte IGN. Des fiches d'observation sont disponibles sur le site Internet du Parc et dans les offices du tourisme et mairies du secteur.



a = bouc ; b = étagne ; c = éterlou

## C à comprendre

L'objectif ? Faciliter leur suivi à long terme (voir article p.7). Ils ont ensuite été transportés de nuit en bétailière vers leur nouveau lieu de villégiature. Si l'opération de capture et de lâcher en tant que telle a été réalisée sur une période très courte – entre le 4 et le 11 mai derniers – elle est l'aboutissement de plusieurs années de préparation : *“une réintroduction c'est 6 ans de travail, des autorisations particulières, des études de faisabilité, la mobilisation de plusieurs dizaines de personnes, c'est un bouleversement important !”* soutient ainsi Eliane Giraud.

Les élus et acteurs socio économiques du massif ont été associés à chaque phase du projet. Des réunions publiques d'information ont également été organisées auprès des habitants du massif pour informer de la démarche et présenter le bouquetin : *“quels que soient les moyens mis en œuvre et le niveau de préparation d'une opération comme celle-ci, l'appropriation par les acteurs locaux est un gage de réussite essentiel”* souligne Jean-Pierre Martinot qui, en tant que membre du groupe national bouquetin, n'en ait pas à son coup d'essai en matière de réintroduction ! Et Eliane Giraud de préciser : *“ce n'est pas un travail isolé, s'il est bien entendu porté par des spé-*

*cialistes, il doit être partagé au niveau local.”* En attestent les 300 personnes qui se sont portées volontaires pour participer à cette réintroduction et les 4 écoles primaires associées tout au long de l'année scolaire dans ce projet (voir zoom p.7).

### 15, 30... et après ?

*“L'objectif c'est d'abord d'installer un noyau sur les Hauts de Chartreuse puis que cette population devienne pérenne sur l'ensemble du massif”* explique Paul Boudin, chargé d'étude “faune” affecté à la réintroduction du bouquetin au sein de la Réserve Naturelle des Hauts de Chartreuse. 15 autres bouquetins seront réintroduits au printemps prochain en provenance du Parc national de la Vanoise : *“ce mix génétique devrait particulièrement renforcer l'espèce”* soutient

Paul Boudin avant de poursuivre *“en cas d'épizootie ailleurs, les animaux pourraient aussi être protégés du fait de l'insularité du massif”*.

Alors succès garanti pour le bouquetin en Chartreuse ? Il est trop tôt pour le dire et le suivi scientifique de l'espèce devrait durer au moins 6 ans pour être significatif. L'objectif serait d'avoir une croissance démographique de 15-20% par an les premières années puis de 25-30% ensuite : *“pour l'instant les femelles restent dans les zones de lâcher, ce qui est très encourageant. Au regard de tout le travail réalisé depuis plusieurs années, il n'y pas de raison pour que ça ne fonctionne pas”* résume Jean-Pierre Martinot. Et cela semble bien parti, Taïma, Chipie et Neige ont déjà donné naissance à 3 cabris. ■



“ **Quels que soient les moyens mis en œuvre et le niveau de préparation d'une opération comme celle-ci, l'appropriation par les acteurs locaux est un gage de réussite essentiel** ”

*Jean-Pierre Martinot attaché scientifique au Parc national de la Vanoise et membre du groupe national bouquetin.*

W Zoom sur...

## Des spécialistes en herbe !

Parce que l'un des objectifs du Parc est de favoriser la connaissance du territoire chez les petits et les grands, une centaine d'enfants habitant le massif de Chartreuse a pu suivre pas à pas la réintroduction du bouquetin. 4 classes des écoles primaires de Saint-Pierre-d'Entremont et d'Entremont-le-Vieux ont ainsi pris part pendant plusieurs mois à cette belle aventure.

Parrainé tout au long de l'année par un accompagnateur en montagne, chaque groupe a d'abord eu droit à une présentation en classe par un garde de la réserve naturelle.

Les objectifs ? Découvrir l'espèce, connaître sa vie au rythme des saisons, comprendre pourquoi et comment il serait réintroduit : *"les élèves travaillaient sur le bouquetin depuis septembre avec leurs instituteurs, ils étaient déjà très au point sur le sujet !"* précise Sylvène Allard, chargée des actions pédagogiques au Parc.

Les élèves se sont ensuite rendus en Vanoise pour observer les bouquetins dans leur milieu et mettre en pratique ce qu'ils avaient appris en classe. Ils ont ainsi pu profiter des conseils précieux des gardes du Parc national pour les repérer en pleine nature. Les enfants ont enfin pu participer aux lâchers après avoir donné des noms à chaque animal. Nul doute que ces spécialistes en herbe retourneront prochainement admirer boucs, étagnes et cabris sur le massif.

4 classes seront à nouveau mobilisées pour l'année scolaire prochaine afin de suivre la 2<sup>ème</sup> opération de réintroduction qui se fera en partenariat le Parc national de la Vanoise.



“L’objectif c’est d’abord d’installer un noyau sur les Hauts de Chartreuse puis que cette population devienne pérenne sur l’ensemble du massif”

*Paul Boudin, chargé d'étude "faune" affecté à la réintroduction du bouquetin au sein de la Réserve Naturelle des Hauts de Chartreuse*



## Le suivi scientifique du bouquetin : Pourquoi ? Comment ?



*"Une réintroduction sans suivi n'aurait pas de sens"* explique Paul Boudin, chargé d'étude "faune" affecté à la réintroduction du bouquetin au sein de la Réserve Naturelle des Hauts de Chartreuse. En effet, la garantie d'une installation durable du bouquetin implique un suivi scientifique important et durera au moins 6 ans. Pourquoi ? D'abord pour *"s'assurer que l'installation se fait correctement et que les comportements des animaux sont normaux"* précise-t-il. Plus largement, ce suivi permettra aussi de contribuer à la connaissance de l'espèce et de donner un retour d'expérience aux massifs qui entreprendraient des opérations similaires. Les trois premiers mois – période d'acclimatation – font aujourd'hui l'objet d'un suivi tout particulier afin d'identifier les secteurs privilégiés d'installation.

Au moment de leur capture, des radios émetteurs et des boucles colorées ont été installés sur les bouquetins afin de faciliter leur identification et leur localisation. Ils ont également été équipés de détecteurs de mortalité. En cas de décès, l'animal sera transporté au laboratoire départemental d'analyse vétérinaire de Savoie pour connaître les causes de la mort et effectuer des mesures de croissance.

Tout au long de cette phase de suivi, les agents de la réserve naturelle vont mettre en œuvre des protocoles scientifiques pour connaître l'évolution démographique de l'espèce, son taux de reproduction et de mortalité, la composition et la taille des groupes, la croissance des animaux, leurs zones d'habitat... Le suivi scientifique sera complété par des informations venant de correspondants locaux et de toute personne qui, apercevant un bouquetin au cours d'une promenade, pourra devenir observateur en remplissant une fiche d'information précisant la couleur des boucles et le lieu de l'observation : *"on souhaite que l'ensemble des gens qui viennent sur le massif soient acteurs de cette réintroduction et notamment qu'ils puissent participer au suivi"* résume ainsi Eliane Giraud, présidente du Parc. ■



Malgré une période économique difficile, la Chartreuse a réussi à séduire et convaincre le personnel et les dirigeants de Raidlight® de venir s'installer sur notre territoire. Une belle illustration de la façon dont nous devons travailler ensemble pour valoriser nos atouts.

## La Chartreuse, terre d'accueil pour les entreprises

### Raidlight® en Chartreuse c'est :

- 13 à 16 nouvelles familles sur le massif en 2011
- 6 à 10 embauches sur place immédiatement
- Plus de 40 emplois d'ici 3 ans
- 15 000 visiteurs par an
- 10 000 colis expédiés par la Poste chaque année
- 4 à 6 camions de livraison par an seulement
- 2 nouvelles entreprises sur le massif (Raidlight® vient de racheter au groupe Béal® la société Vertical®),
- Un vrai partage d'expérience, du concepteur à l'utilisateur, avec l'atelier de conception et le Team Raidlight® (1<sup>er</sup> team ouvert à tous !),
- Une gamme spécifique 100% fabriquée en France : Made in France by Raidlight®.

“La charte du Parc naturel régional de Chartreuse met au cœur de son projet le développement économique durable du territoire, indispensable pour permettre aux populations de rester sur place et pour donner aux collectivités les moyens de développer les services dont elles ont besoin. Dans ce cadre, diversifier les activités touristiques en valorisant l'attractivité du massif est un enjeu essentiel” explique Eliane Giraud, présidente du Parc. C'est pourquoi le Parc s'est impliqué sans hésiter auprès de la commune de Saint-Pierre-de-Chartreuse et de la communauté de communes Chartreuse-Guiers pour accompagner le projet d'installation de Raidlight®. Cette démarche fédératrice permettra de développer des synergies entre une entreprise, des collectivités et des professionnels de la montagne à travers des projets innovants comme, notamment, la création d'une “station de trail”. Ce sont aussi des retombées attendues sur le territoire pour les hébergeurs, les accompagnateurs, les commerçants, les services : “D'autres territoires de montagne étaient candidats pour accueillir Raidlight®. L'entente étroite entre la commune, la communauté de communes Chartreuse-Guiers, le Parc, mais aussi la mobilisation d'acteurs culturels comme le musée de la Grande Chartreuse, ont été un élément déterminant dans le choix final de l'entreprise” ajoute Eliane Giraud.

### Un projet partagé

“Cette implantation constitue une réelle opportunité tant au niveau économique que social”, précise Christophe Sestier, maire de Saint-Pierre-de-Chartreuse, avant de poursuivre “elle viendra contribuer à la diversification de l'offre touristique du massif, expliquant en cela la forte implication de la commune dans ce projet”. Denis Sejourné Vice-Président à l'économie à la communauté de communes Chartreuse-Guiers ajoute également : “La communauté de communes a joué son rôle de développeur économique notamment en mobilisant les compétences nécessaires pour répondre et s'adapter aux attentes de Raidlight® en faisant preuve d'une grande réactivité.”

Pour Benoît Laval, PDG et fondateur de la société en 1999, le “métier principal de Raidlight®, c'est la passion du sport”, mais “c'est aussi un projet de développement de l'entreprise qui s'intègre dans le projet de territoire pour un développement économique de 19 à 35 salariés en 3 ans autour d'un projet de Labo R&D Outdoor ouvert au public et avec la mise en place de synergie touristique”. A titre d'exemple, Raidlight® et le Parc sont actuellement en train de travailler sur une station de trail avec un certain nombre de parcours balisés ainsi que des parcours d'entraînement. C'est déjà ça le plus Raidlight®.



## ORC : 12 nouvelles entreprises aidées

Aux 47 entreprises aidées depuis 2005, s'ajoute aujourd'hui 12 nouvelles entreprises soutenues grâce au second volet de l'Opération Rurale Collective (lancée fin de l'année dernière). Cette aide financière, allouée par le Parc et l'Avant-Pays Savoyard, permet de soutenir les petites entreprises du territoire. Elle sert tant à l'aménagement qu'à la réhabilitation de locaux d'activités ou à la modernisation des outils de production. L'ORC a aussi pour objectif de dynamiser le tissu économique local par l'aide à la création ou la redynamisation des unions commerciales ou encore l'appui à la création du marché à Entre-Deux-Guiers...

*"C'est que du bonus, cet investissement, on devait le faire et le fait de savoir que nous pouvions bénéficier de cette aide nous a incités à franchir le cap et à concrétiser le projet"* explique Brigitte Durif-Troilleton propriétaire de "Brigitte Boutique", magasin de prêt à porter à Saint-Laurent-du-Pont qui a bénéficié du dispositif. Les entreprises aidées évoluent dans différents secteurs d'activités (commerce, artisanat, services) et les subventions servent à financer des besoins divers et variés : une réfection de magasin, l'achat de machines, l'achat d'un chauffe-eau solaire... Elles sont attribuées pour aider les entreprises à se développer sur le territoire et à se pérenniser en étant accompagnées par un conseiller spécifique engagé par le Parc pour cette opération : Eric Artaud. Le principe ? Les entrepreneurs construisent et présentent leurs projets afin qu'ils soient évalués par le comité de pilotage de l'ORC qui se réunit environ tous les 3 mois pour statuer sur l'éligibilité du dossier.

Contact : Eric Artaud,  
Chargé de mission développement économique  
Tel : 04 76 88 75 20  
eric.artaud@parc-chartreuse.net

## Bon à savoir

### Natura 2000 sur le territoire du Parc de Chartreuse



Natura 2000 est un réseau de sites représentatifs de la diversité des habitats et des espèces naturelles de l'Union Européenne. L'objectif ? Concilier sauvegarde de la biodiversité et maintien des activités humaines dans le cadre d'une réflexion locale animée par tous les acteurs concernés par la vie d'un site. 10 % du territoire du Parc de Chartreuse font partie du réseau Natura 2000. Parmi eux, 2 sites sont gérés par le Conservatoire du Patrimoine Naturel de Savoie et 3 par le Parc (depuis 2009) : le Charmant Som, la Réserve Naturelle des Hauts de Chartreuse et les Tourbières de l'Hérétang, qui représentent 7000 ha. Pour chacun des sites, un document de gestion, dit Document d'Objectifs, décrit les actions à mettre en œuvre pour la préservation des habitats et des

espèces d'intérêt communautaire. Le Parc élabore chaque année le programme d'activités pour améliorer les connaissances sur les espèces et les activités humaines et préserver le patrimoine naturel.

Par exemple, l'étude réalisée sur les libellules du site de l'Hérétang. Réalisée en 2010, elle permettra de connaître les espèces remarquables présentes, leur répartition et l'impact éventuel de l'entretien des canaux sur celles-ci. Dans un second temps, il sera envisagé avec les agriculteurs une méthode respectueuse des espèces pour maintenir les fossés en état. Autre exemple, une localisation précise de la Rosalie des Alpes a été réalisée en 2009 sur le site du Charmant Som. Cet insecte apprécie les hêtres blessés ou morts et un fort ensoleillement. Afin de préserver cette espèce remarquable, protégée en France, il est préconisé de conserver des hêtres morts dans des parcelles forestières exploitées.

Plus d'info sur [www.natura2000.fr](http://www.natura2000.fr)  
Contact Parc : Sylvaine Muraz,  
chargée de mission Natura 2000  
Tél. : 04 76 88 75 20

### Site internet du Parc : bientôt à vos clics !

Le nouveau portail internet du Parc devrait être lancé en septembre prochain. Il permettra la mise à disposition et la remontée de toutes les informations du territoire qui seront partagées et alimentées par tous sur un seul et même site. Certaines d'entre elles seront même géolocalisables ! Ce site proposera de nombreux outils comme des annuaires (entreprises, associations, producteurs, etc.) et de l'actualité en temps réel (manifestations, nouveautés...). Les communes et les associations du massif bénéficieront également à travers cet outil d'un site dédié gratuit, hébergé directement par le Parc et proposant une mise à jour aisée pour les néophytes. Pour ce faire, nous invitons les communes et les associations à remplir au



cours de l'été un formulaire afin qu'elles puissent figurer sur le site et bénéficier d'un accès à leur site propre. Vous trouverez sur le site actuel du Parc un formulaire à remplir. Alors tous à vos clics et à bientôt sur la toile !

[www.parc-chartreuse.net](http://www.parc-chartreuse.net)

## Opération vérâtre, 3<sup>e</sup> année de piochage

*Qu'es aquò le vérâtre ? Plante de la famille des lys - aussi toxique pour l'homme que pour le bétail - qui semble envahir les prairies autour de 1 000 m d'altitude suite à des changements de pratiques.*

*Dans le cadre de l'animation du site Natura 2000 du Charmant Som, le Parc de Chartreuse organise chaque année depuis 2008 - en partenariat*

*avec l'Office National des Forêts, la Fédération des Alpes de l'Isère et le Groupement Pastoral du Charmant Som - une journée de piochage de vérâtres dans la prairie du Col de Porte. L'objectif ? Expérimenter une solution alternative au traitement chimique pour lutter contre cette mauvaise herbe.*



Bon à savoir...

## Les enfants lancés à la découverte de l'agriculture de Chartreuse

Cette année, 14 classes des communes du Parc ont participé au nouveau projet pédagogique "Découverte de l'agriculture de Chartreuse". Afin que les élèves comprennent mieux le rôle de l'agriculture et des agriculteurs en Chartreuse, les classes ont visité des exploitations agricoles. Ces journées de visite ont été animées par les agriculteurs eux-mêmes et des accompagnateurs en montagne ayant suivi les formations "agriculture" organisées par le Parc.

## Inventaire du patrimoine La vallée du Grésivaudan bientôt étudiée

43 des 60 communes du massif ont à ce jour fait l'objet de l'inventaire du patrimoine mis en place par le Parc naturel régional de Chartreuse en lien avec les conservations départementales du patrimoine de la Savoie et l'Isère. Le travail continuera jusqu'à cet automne sur les communes de Vignes et de Cognin pour ensuite se poursuivre dans la vallée du Grésivaudan, à Barraux, au Touvet, à La Terrasse, à Crolles et à Bernin.

Emmanuelle Vin et Christine Penon, les deux chargées de missions mobilisées sur cette opération, observent et étudient ainsi les architectures locales, depuis la modeste fontaine et la croix de chemin jusqu'aux imposants châteaux en passant par l'habitat traditionnel.

Cette opération nécessite un vaste travail de photographies, de prises de notes, de géolocalisation ainsi que de nombreuses rencontres avec les habitants et les acteurs locaux. Aussi, toute information documentaire, historique ou iconographique pouvant leur être communiquée est la bienvenue. Merci de leur réserver le meilleur accueil lors de leur passage dans votre commune!

Pour tout renseignement, contactez le Parc au 04 76 88 75 20 ou [accueil@parc-chartreuse.net](mailto:accueil@parc-chartreuse.net)

## Un nouvel outil pour les relais du Parc : le vol virtuel en 3D du territoire



Une des missions essentielles du Parc de Chartreuse est d'accueillir le public et de le sensibiliser aux richesses de son territoire. Le Parc propose ainsi aux habitants et aux visiteurs des points d'information et d'échange répartis sur l'ensemble du massif : les "Relais du Parc". Après Saint-Pierre-de-Chartreuse, Saint-Pierre-d'Entremont, Saint-Laurent-du-Pont et Les Echelles, le site naturel du funiculaire de Saint-Hilaire-du-Touvet vient d'accueillir un nouveau relais de ce type. La création de l'espace muséographique et scénographique, "Le laboratoire d'Icare", ainsi que le renouvellement de la

Charte du Parc en 2008, ont conduit la commune de Saint-Hilaire-du-Touvet, l'office de Tourisme du Plateau des Petites Roches, l'Association de Développement Touristique et le Parc à s'associer pour créer et installer ce nouveau point d'information.

Ce relais nouvelle génération propose de découvrir le territoire grâce à une borne informatique de navigation en 3D (qui remplacera, à terme, la carte en relief actuellement installée dans tous les relais). Résolument ludique, elle offre la possibilité de mettre à jour en temps réel les données mises à disposition du grand public. Des informations s'affichent au passage et indiquent les sommets, les sites phares ou les communes mais aussi les manifestations à venir ou tout autre sujet concernant le territoire (relais du Parc, sites phares, activités culturelles et de pleine nature, éléments du patrimoine naturel...).

*A découvrir en avant première sur le site naturel du funiculaire de Saint-Hilaire-du-Touvet (Gare Haute)*

## Les gîtes greniers des Entremonts

Cela fait maintenant de nombreuses années qu'une idée originale a germé aux Entremonts, à la croisée de l'intérêt patrimonial et touristique : préserver et valoriser les greniers présents sur le territoire en proposant un hébergement touristique, un micro-gîte innovant et de caractère. C'est ainsi qu'est né le concept du "gîte grenier".

Depuis 2006, un travail commun a été engagé entre la communauté de communes des Entremonts, le Parc naturel régional de Chartreuse et un architecte du territoire, en partenariat avec l'Association de Développement Touristique Chartreuse tourisme, les labels de l'hébergement touristique, les CAUE<sup>(1)</sup> et conseils généraux de l'Isère et de la Savoie. Cette collaboration a permis de définir les contours du projet : exigence de confort et de qualité environnementale, paysagère et architecturale, projets de nouvelle construction ou rénovation de greniers existants, accessibilité aux personnes à mobilité réduite...

Une première construction vient de se terminer à Corbel, portée et peaufinée par M. et M<sup>me</sup> Philippe. D'ores et déjà labellisé Gîte de France 3 épis, le gîte-grenier est



remarquable par son intégration et la qualité de sa réalisation... Et les demandes de réservation affluent déjà !

Un grenier est actuellement en construction au Brancaz à Entremont-le-Vieux et un troisième projet le sera prochainement. Et la suite ? La communauté de communes des Entremonts en Chartreuse lance un nouvel appel à candidatures à l'automne, en priorité pour les projets de rénovation. A vos projets !

*Contact : communauté de communes des Entremonts en Chartreuse  
Maison Intercommunale  
73 670 Saint Pierre d'Entremont  
Tél : 04 79 65 86 35  
[ccentremonts@wanadoo.fr](mailto:ccentremonts@wanadoo.fr)*

<sup>(1)</sup> Conseil d'architecture, d'urbanisme et d'environnement

## Du 20 au 25 juillet

### Les Rencontres Brel à Saint-Pierre-de-Chartreuse

Ce festival à la montagne vous promet une semaine festive, placée sous le signe de la convivialité et de la découverte. Une programmation éclectique : de la chanson humoristique au rock celtique en passant par l'électro... Venez toute la semaine dès 18h et profitez aussi des concerts gratuits de la scène découverte-guinguette. Le dimanche, de 11h à 18h, un festival de rue attend toute la famille.

> [www.rencontresbrel.com](http://www.rencontresbrel.com)



## Dimanche 22 août

### La Fête des Paysans et Artisans des Entremonts A Entremont-le-Vieux

La Fête des Paysans et Artisans des Entremonts est organisée depuis près de 35 ans autour de deux idées simples : promouvoir les productions ainsi que les savoir-faire de Chartreuse et offrir une journée conviviale et authentique aux personnes accueillies. Sans cesse renouvelée, la Fête des Paysans et artisans réinterprètera le patrimoine chartrois avec des animations inédites.

> Renseignements office de tourisme des Entremonts  
Tél. 04 79 65 81 90

## Dimanche 1<sup>er</sup> août

### Bataille des vaches Hérens

#### Saint-Pierre-d'Entremont Isère (au Planolet)

Les éleveurs d'Hérens se sont regroupés au sein d'une association pour aller à la rencontre du public et montrer une image innovante et respectueuse de l'agriculture de montagne.

> Spectacle gratuit  
> Renseignements office de  
tourisme des Entremonts  
Tél. 04 79 65 81 90

## Du 16 au 19 Septembre

### La 37<sup>ème</sup> coupe icare A Saint-Hilaire-du-Touvet - Lumbin



Au programme de cette grande rencontre du monde du vol libre : du rêve et de l'émotion, de l'audace et de la créativité, de la fantaisie et du frisson, du rire et des couleurs... et toujours le plaisir de voler !

> [www.coupe-icare.org](http://www.coupe-icare.org)

## Programme d'animation 2010

### Au fil de la biodiversité en Chartreuse

La biodiversité en Chartreuse n'a pas attendu 2010 pour se manifester ! Mais pourquoi boudier le plaisir de la (re)découvrir cette année à travers l'ensemble des animations "Nature & Environnement" réunies dans ce programme ?

Présenté par le Parc de Chartreuse et monté grâce à l'appui de ses nombreux partenaires, ce programme vous présente un ensemble d'animations sur sites aussi bien que dans les villes portes. Vous souhaitant de belles émotions, nous vous invitons à parcourir ainsi les multiples facettes de la richesse offerte par ce territoire préservé.

> Dépliant disponible au Parc et dans tous les offices de tourisme de Chartreuse

## Quatre nouveaux membres sur la Route des savoir-faire et des sites culturels de Chartreuse

### Rencontre, diversité et plaisir des sens

Découvrez la Route des savoir-faire et des sites culturels. Ses membres vous ouvrent leurs portes afin de partager avec vous leur passion.

> Dépliant de la route disponible au Parc et dans tous les Offices de tourisme de Chartreuse

**Jusqu'au 2 août** > exposition des chefs d'œuvres de meilleurs ouvriers de France aux Caves de la Chartreuse à Voiron.  
**Jusqu'au 29 août** > exposition de photo-collages de Nestor Da au Musée Mainssieux à Voiron.  
**Juillet-août** > visite commentée du lundi au vendredi et visite théâtralisée le samedi et le dimanche du Fort Barraux à 15h.  
**Tous les vendredis** > Marché Bio et producteurs à Biviers de 15h à 19h.

### > Juillet

**20 juillet** > projection du film "Tawada" aux Caves de la Chartreuse à Voiron • **22 juillet** > sortie nature "Cueillette de fruits sauvages" en Pays Voironnais • **29 juillet** > sortie nature "Balade et histoires au naturel" en Pays Voironnais

### > Août

**1<sup>er</sup> août** > soirée théâtrale spéciale 150 ans du rattachement "Urbain d'en Delà Entremont et Piemont" à Saint-Pierre-d'Entremont • **2, 3 et 4 août** > atelier "peindre en extérieur" en Chartreuse • **3 août** > projection du film "Outyos, des tigres et des hommes" aux Caves de la Chartreuse à Voiron • **3 août** > cinéma en plein air "Neully sa Mère" à Chapareillan à 21h • **5 août** > sortie nature "observation de la vie sauvage" en Pays Voironnais • **6 août** > visite de la ferme du GAEC<sup>(1)</sup> de la Gourmandière le pellet à Saint-Julien-de-Ratz • **9, 10 et 11 août** > atelier "peindre en extérieur" en Chartreuse • **12 août** > sortie nature "fruits sauvages" en Pays Voironnais • **15 août** > fête paroissiale au chef-lieu de Vimines • **16, 17 et 18 août** > atelier "peindre en extérieur" en Chartreuse • **Du 16 au 21 août** > stage et concours de danse au CREPS de Voiron • **17 août** > projection du film "Himalaya, les chemins du Ciel" aux Caves de la Chartreuse à Voiron • **19 août** > sortie nature "balade et histoires au naturel" en Pays Voironnais • **20 août** > visite à la ferme à la chèvrerie de Chartreuse et à la Martellière de Voiron • **21 août** > cinéma en plein air "Le Petit Nicolas" à Fort Barraux à 21h • **22 août** > Fête des Paysans aux Entremonts • **22 août** > foire de Saint-Bernard-du-Touvet • **26 août** > cinéma en plein air "Je vous trouve très beau" à la Terrasse à 21h • **26 août** > sortie nature "observation de la vie sauvage" en Pays Voironnais • **28 août** > feu d'artifice à Saint-Julien-de-Ratz • **28 août** > Théâtre de Rue au Touvet • **28 août** > cérémonie de baptême des ponts sur le Guiers Vif entre Saint-Pierre-d'Entremont Savoie et Isère à 9h • **Du 30 août au 27 septembre** > exposition "La Salle de Bains" à la Maison de la Vigne et du Vin à Apremont

### > Septembre

**4 septembre** > forum du sport et de la culture au gymnase Jean-Christophe Lafaille à Coublevie de 10h à 18h • **4 septembre** > course de côte cycliste "Trophée Georges Vallier" Corenc - Fort Saint-Eynard départ à 15h • **4 septembre** > montée au Col du Crucifix sur le canton de Cognin • **4 septembre** > Happy Days à Fontanil-Cornillon • **4 septembre** > forum des associations au Touvet • **5 septembre** > "Rando de l'espoir" à Voiron de 7h30 à 10h • **5 septembre** > journée du pain à Merlas • **5 septembre** > cross des Chioures à Saint-Pancrasse départ à 9h30 • **10 septembre** > spectacle "Mes vers solitaires" de Christian Décamps à Notre-Dame de Saint-Pierre-d'Entremont

#### Pour plus d'informations :

- contacter les offices de tourisme du territoire
- consulter [www.chartreuse-tourisme.com](http://www.chartreuse-tourisme.com)

“ La cuisine, j’ai grandi avec et j’ai toujours voulu faire ce métier. Par contre je ne savais pas qu’un jour je me mettrais au piano au milieu des toiles multicolores des parapentes...»”

## Guillaume Cazobon pour le plaisir des papilles et des yeux

**A tout juste vingt-neuf ans et après avoir bien bourlingué, Guillaume Cazobon, né dans la douceur angevine, vient jouer ses gammes culinaires au bord des falaises abruptes de Chartreuse.**

**Il vient d’ouvrir avec sa compagne, Aline, le restaurant "le Funiculaire" récemment aménagé dans le cadre de la rénovation de la gare supérieure de la vénérable machine. Itinéraire d’un passionné, amateur de challenges et de coups de foudre...**

“Faut que ça bouge!”. Ce propos de Guillaume Cazobon résume son style et sans doute sa philosophie de vie. Le parcours de ce jeune devenu cuisinier par passion du métier en témoigne. A 15 ans et demi, à Angers, sa ville natale, il s’engage par choix délibéré sur le chemin de l’apprentissage. Sa voie : boulanger-pâtissier. Il peaufinera sa formation en se spécialisant dans la pâtisserie de restauration où il apprend tout particulièrement à travailler le décor... Déjà, il cultive le double goût des papilles et des yeux !

Son premier vrai job, c’est auprès de Monsieur Benoît, maître chocolatier réputé à Angers et ailleurs, qu’il l’exerce. Quand d’autres s’en seraient satisfaits, Guillaume se sent pousser des ailes et n’a de cesse que d’aller voir ailleurs comment c’est.

### Un globe trotter...

En une dizaine d’années, il collectionne les expériences et les aventures aux quatre coins de l’hexagone et du monde. Il court partout, Guil-

laume : en Guyane, en Corse, à Montréal, au Touquet, à Argelès-sur-Mer, à la Réunion, à Avoriaz, à Nantes... Souvent il exerce dans des établissements de grande renommée comme la “Réserve”, le restaurant d’Annie Famosé à Avoriaz, ou bien encore le “Saint James” à Montréal où il se forgera le mythique souvenir d’avoir pâtissé pour... les Stones !

Au fil de ce périple, la cuisine de Guillaume Cazobon s’enrichit de toutes les saveurs qu’il croise. “Ah le curry de la Réunion !” confie-t-il. Pour autant, toutes ces saveurs et ces belles références ne lui tournent pas la tête, pas plus qu’elles n’entament sa simplicité. Ainsi, à l’été 2003, Guillaume saisit l’opportunité qui se présente à lui, s’essayer à la restauration collective dans une maison de retraite d’Angers. Nous sommes au cœur de ce mémorable été caniculaire et il n’aura de cesse de concocter jour après jour des repas très adaptés à la situation exceptionnelle. “Une expérience humaine très forte”, dit-il.



### Funiculaire : 2010, un vent de nouveautés à découvrir

Rénovée de fond en comble, la gare supérieure du funiculaire accueille un “relais du Parc” proposant notamment une visite virtuelle 3D du territoire, un espace muséographique de découvertes, d’expériences et de jeux sur les thèmes de l’air, de la gravité et du vol et un espace de projection de films de la coupe Icare. Lors de votre visite, vous aurez également tout loisir de jeter un œil sur le fonctionnement de la machinerie du funiculaire.

Entrée libre et gratuite, accessible aux personnes à mobilité réduite  
Pour en savoir plus : [www.funiculaire.fr](http://www.funiculaire.fr)

Il est comme ça Guillaume... Pour lui, faire plaisir c’est juste essentiel !

### ...Au sommet du funiculaire

Son passage en pays catalan lui vaudra une belle rencontre, celle d’Aline, diplômée de l’école hôtelière du Touquet-Paris-Plage. Une nouvelle page s’ouvre donc et c’est ensemble qu’Aline et Guillaume ont envie de l’écrire. Vient donc naturellement le temps de mûrir le projet de reprendre ou d’ouvrir un restaurant. “On voulait vraiment faire quelque chose de bien dans un endroit atypique” explique Guillaume.

Le hasard a fait le reste ou à peu près... Par un ami du

plateau des Petites Roches, ils découvrent le projet d’ouverture du restaurant et traversent la France pour venir voir. “Et là, au bord de la falaise, face à ce panorama d’exception qui, du Vercors au Mont Blanc, s’offre à nos yeux, sous un ciel bleu balayé par les parapentes, nous sommes restés, l’un et l’autre, le souffle coupé”. Aline et Guillaume venaient de trouver l’endroit rêvé. Ils se portent candidats et déposent un projet d’exploitation du restaurant qui séduit les élus communaux.

Nouveau challenge, le 25 mars dernier, le restaurant “le funiculaire” ouvrait ses portes, juste pour le plaisir des papilles et des yeux. ■